



نشرة السدود اليومية

كميات المياه المخزنة والمنصرفة من السدود في المملكة

من الساعة 9 صباح يوم الإثنين 2026/01/12 الى الساعة 9 صباح يوم الثلاثاء 2026/01/13

السدود المخصصة لأغراض الشرب										
م	المنطقة	اسم السد	السعة التخزينية (3م)	ارتفاع المفيض (م)	التخزين السابق (3م)	منسوب الماء (م)	التخزين الحالي (3م)	التغير في التخزين (3م)	حالة بوابات التصريف	النسبة المئوية للمخزون الحالي (%)
1	مكة المكرمة	المرواني	١٨٣,٦٠٠,٠٠٠	٥٣,٣٥	٩,٨٤٠,٥٩٦	١٤,٣٠	٩,٨٤٠,٥٩٦	٠	مغلقة	٥,٣٦
2		حلي	٢٥٤,٠٠٠,٠٠٠	٤٧,٠٠	١٠٦,٠٥٩,٢٦٤	٣٣,٩١	١٠٥,٩٦١,٣٧٢	٩٧,٨٩٢-	مغلقة	٤١,٧٢
3		رايع	٢٢,٣٥٠,٠٠٠	٥٠,٥٠	٦٨,٦٦٥,٥٠٠	٣٤,٢٨	٦٨,٦٦٥,٥٠٠	٠	مغلقة	٣١,١٦
4		قنونا	٧٩,٢٠٠,٠٠٠	٣٨,٠٠	٢١,١٣٨,٨١٦	٢٠,٩٦	٢١,١٣٨,٨١٦	٠	مغلقة	٢٦,٦٩
5	عسير	ابها	٢,١٣٠,٠٠٠	٢٢,٥٠	١,٥٩٩,٨٦٧	١٩,٥٠	١,٥٩٩,٨٦٧	٠	مغلقة	٧٥,١١
6		الغرابه	١,٥٠٠,٠٠٠	٢٢,٠٠	١,٠٠٤,١٣٢	١٨,٠٠	١,٠٠٤,١٣٢	٠	مغلقة	٦٦,٩٤
7		الفوهة	٣,٠٠٠,٠٠٠	٢٠,٠٠	٢,٢٩٦,٨٧٥	١٧,٥٠	٢,٢٩٦,٨٧٥	٠	مغلقة	٧٦,٥٦
8		الملك فهد	٣٢٥,٠٠٠,٠٠٠	٦٠,٥٠	١٤٩,٠٨٠,٠٠٠	٤٤,٤٦	١٤٩,٠٨٠,٠٠٠	٠	مغلقة	٤٥,٨٧
9		بدوه	٢,٠٠٠,٠٠٠	٢٤,٠٠	٨٨٨,٨٨٩	١٦,٠٠	٨٨٨,٨٨٩	٠	مغلقة	٤٤,٤٤
10		تبالة	٦٨,٤١٠,٠٠٠	٣٤,٢٥	١٨,٠٩٥,١٥٠	٢٠,٤٩	١٨,٠٩٥,١٥٠	٠	مغلقة	٢٦,٤٥
11		ترجس	٩,٧١٣,٨٠٠	٢٠,٠٠	٦,٦١١,٤٥٥	١٦,٥٠	٦,٦١١,٤٥٥	٠	مغلقة	٦٨,٠٦
12		تندحه	٤,٢٠٠,٠٠٠	١٠,٠٠	١,٦٦٦,٩٨٠	٦,٢٥	١,٦٤٠,٦٢٥	٢٦,٣٥٥-	مغلقة	٣٩,٠٦
13		شبهانه	٢٧١,١٠٠	١٢,٠٠	١٨٨,٢٦٤	١٠,٠٠	١٨٨,٢٦٤	٠	مغلقة	٦٩,٤٤
14		عتود	١٠,٠٠٠,٠٠٠	٢٩,٠٠	٩,٧٩٤,١٧٤	٢٨,٧٠	٩,٧٩٤,١٧٤	٠	مغلقة	٩٧,٩٤
15		عراعر	٩٦٣,٠٠٠	٢٢,٠٠	١٧,٩٠٧	٣,٠٠	١٧,٩٠٧	٠	مغلقة	١,٨٦
16		عباش	١,٠٠٠,٠٠٠	١٤,٠٠	٩٨,٧٧٦	٤,٣٥	٩٦,٥٤٣	٢,٢٣٢-	مفتوحة	٩,٦٥
17		مرية	١٠,٠٠٠,٠٠٠	٢٦,٠٠	٤,٢٧٥,١٤٨	١٧,٠٠	٤,٢٧٥,١٤٨	٠	مغلقة	٤٢,٧٥
18	الرياض	بيش	١٩٣,٦٤٤,٠٠٠	٦١,٠٠	٣٩,٩٥٣,٨٠٠	٣٣,٦١	٣٩,٧٦٥,٤٠٠	١٨٨,٤٠٠-	مغلقة	٢٠,٥٤
19		جازان	٥٤,٢٠٠,٠٠٠	٣١,٥٠	٢٠,٨٣٠,٠٠٠	١٠,٠٢	٢٠,٨٣٠,٠٠٠	٠	مغلقة	٣٨,٤٣
20		ضمد	٥٥,٥٠٠,٠٠٠	٣٥,٠٠	١٤,٢٧٢,٩٢١	٢٤,٠٢	١٤,٢٢٩,٩٠٣	٤٣,٠١٨-	مغلقة	٢٥,٦٤
21	البحر	الاحسية	١١,٠٠٠,٠٠٠	١٧,٧٥	٦,٠١٩,٠١٥	١٣,١٥	٦,٠٣٧,٣٦٦	١٨,٣٥١	مغلقة	٥٤,٨٩
22		الجنايين	١٧,٠٠٠,٠٠٠	٢٣,٠٠	١١,٣٢١,٩٦٥	١٨,٧٦	١١,٣٠٩,٩٠٤	١٢,٠٦١-	مغلقة	٦٦,٥٣
23		العقيق	١٩,١٢٦,١٤٢	٢٣,٠٠	٨,٨٦٨,٦٧٠	١٧,٠٥	٨,٨٦٨,٦٧٠	٠	مغلقة	٤٦,٣٧
24		ثراد	١٤,١٣٦,٠٠٠	٢٠,٠٠	٤,٠٩٠,٦٣٠	١٢,٤٥	٤,٠٩٠,٦٣٠	٠	مغلقة	٢٨,٩٤
25		دوقة	١,٤٠٠,٠٠٠	١٠,٠٠	٢٦١,٢٧٤	٤,٢٨	٢٥٦,٤٥٨	٤,٨١٦-	مغلقة	١٨,٣٢
إجمالي حجم التخزين امام السدود (3م)			٥٠٦,٥٨٣,٦٤٣							
النسبة المئوية للمخزون الحالي للسدود من السعة التخزينية (%)			٣٣							
حجم السيول الواردة للسدود (3م)			١٨,٣٥١							
حجم المياه المنصرفة من بوابات السدود (3م)			٢,٢٣٢-							
حجم استهلاك محطات التنقية من السدود والبحر (3م)			٣٧٢,٥٤٢-							
إجمالي حجم المياه المنصرفة والمستهلكة من السدود (3م)			٣٧٤,٧٧٤-							
إجمالي التغير في حجم التخزين امام السدود (3م)			٣٩٣,١٢٤-							



نشرة السدود اليومية

كميات المياه المخزنة والمتصرفة من السدود في المملكة

من الساعة 9 صباح يوم الإثنين 2026/01/12 الى الساعة 9 صباح يوم الثلاثاء 2026/01/13

السدود غير المخصصة لأغراض الشرب										
م	المنطقة	اسم السد	السعة التخزينية (3م)	ارتفاع المفيض (م)	التخزين السابق (3م)	منسوب الماء (م)	التخزين الحالي (3م)	التغير في التخزين (3م)	حالة بوابات التصريف	النسبة المئوية للمخزون الحالي (%)
26	الرياض	ابوركب	١٣٦,٢٦٢	٤,٠٠	٨,٥١٦	١,٠٠	٨,٥١٦	.	مغلقة	٦,٢٥
27		الارطاوية	٦٠٧,١٤٣	٥,٠٠	٣٨٨,٥٧٢	٣,٢٠	٢٤٨,٦٨٦	١٣٩,٨٨٦-	مغلقة	٤٠,٩٦
28		الجزر	٤٥٣,٠٠٠	٤,٠٠	٢٢,٩٣٣	٠,٩٠	٢٢,٩٣٣	.	مغلقة	٥,٠٦
29		الحائر	٣,٨٠٠,٠٠٠	١٢,٠٠	٢٣٧,٥٠٠	٣,٠٠	٢٣٧,٥٠٠	.	مغلقة	٦,٢٥
30		الحائر بالمجمعة	١,٠٠٠,٠٠٠	٩,٠٠	١٧,٧٧٨	١,٢٠	١٧,٧٧٨	.	مغلقة	١,٧٨
31		الشحمة	٢١٩,٦١٧	٦,٠٠	٨٣,٥١٥	٣,٧٠	٨٣,٥١٥	.	مغلقة	٣٨,٠٣
32		الغاط	١,٠٠٠,٠٠٠	٩,٠٠	١٩٧,٥٣١	٤,٠٠	١٩٧,٥٣١	.	مغلقة	١٩,٧٥
33		الغدير	١١٩,٠٠٠	٤,٢٠	٥,٤٦٤	٠,٤٠	١,٠٧٩	٤,٣٨٥-	مغلقة	٠,٩١
34		الفحيحيل	٨٠١,٩٨٥	٤,٠٠	٧٢,١٧٩	٠,٠٠	.	٧٢,١٧٩-	مغلقة	٠,٠٠
35		المجمعة	١,٣٠٠,٠٠٠	٦,٠٠	٥٢١,٤٤٤	٣,٤٠	٤١٧,٤٤٤	١٠٤,٠٠٠-	مغلقة	٣٢,١١
36		المشقر	٥,٥٧٩,٢٠٠	١٣,٠٠	١,٧١١,٣٩٥	٦,٧٠	١,٤٨١,٩٥٤	٢٢٩,٤٤٠-	مغلقة	٢٦,٥٦
37		المنحنى	١,٠٠٠,٠٠٠	١١,٠٠	٣٢٨,٠١٧	٦,٣٠	٣٢٨,٠١٧	.	مغلقة	٣٢,٨٠
38		الوسيعه	١٠٠,٠٠٠	٤,٠٠	٦,٢٥٠	١,٠٠	٦,٢٥٠	.	مغلقة	٦,٢٥
39		جلالجل	١,٧٥٠,٠٠٠	١٠,٠٠	٦٣٠,٠٠٠	٥,٧٠	٥٦٨,٥٧٥	٦١,٤٢٥-	مغلقة	٣٢,٤٩
40		حنيفه	١,٤٠٠,٠٠٠	٦,٠٠	٢٦٢,٨٨٩	٢,٦٠	٢٦٢,٨٨٩	.	مغلقة	١٨,٧٨
41		حوطة سدير	١,٠٠٠,٠٠٠	١٢,٠٠	٦,٩٤٤	١,٠٠	٦,٩٤٤	.	مغلقة	٠,٦٩
42		لين	٢,٠٠٠,٠٠٠	١٠,٠٠	١٢,٨٠٠	٠,٨٠	١٢,٨٠٠	.	مغلقة	٠,٦٤
43		نمار	١,٥٠٠,٠٠٠	٦,٠٠	٢٦٠,٤١٧	٢,٥٠	٢٦٠,٤١٧	.	مغلقة	١٧,٣٦
44		وراط	٨٨١,٣٠٧	٦,٠٠	٤٧,٩٨٢	١,٠٠	٢٤,٤٨١	٢٣,٥٠٢-	مغلقة	٢,٧٨
45	مكة المكرمة	فيضة المسلح	٣,٠٠٠,٠٠٠	٥,٠٠	٢٦,٥٠٨	٠,٤٥	٢٤,٣٠٠	٢,٢٠٨-	مفتوحة	٠,٨١
46	المدينة المنورة	ابوحنك	٨٠,٠٠٠	٣,٥٠	٢٣,٥٧٦	١,٨٥	٢٢,٣٥١	١,٢٢٤-	مغلقة	٢٧,٩٤
47		أجثلية	٤٤٠,٧٦٩	٤,٥٠	٢١,٧٦٦	١,٠٠	٢١,٧٦٦	.	مغلقة	٤,٩٤
48		احامر	٨٤٨,٧٢١	٩,٠٠	٢٣٦,٤١١	٤,٧٥	٢٣٦,٤١١	.	مغلقة	٢٧,٨٥



نشرة السدود اليومية

كميات المياه المخزنة والمتصرفة من السدود في المملكة

من الساعة 9 صباح يوم الإثنين 2026/01/12 الى الساعة 9 صباح يوم الثلاثاء 2026/01/13

م	المنطقة	اسم السد	السعة التخزينية (3م)	ارتفاع المفيض (م)	التخزين السابق (3م)	منسوب الماء (م)	التخزين الحالي (3م)	التغير في التخزين (3م)	حالة بوابات التصريف	النسبة المئوية للمخزون الحالي (%)
49	المنطقة المنورة	الحصيد	٤٠٠,٠٠٠	٤,٥٠	١٢,٦٤٢	٠,٨٠	١٢,٦٤٢	-	مغلقة	٣,١٦
50		المقرن	٨٥٤,٣٢٢	٧,٠٠	١٥٦,٩١٦	٣,٠٠	١٥٦,٩١٦	-	مغلقة	١٨,٣٧
51		النحيتة	٧٧,٥٢٦	٤,٠٠	١٢,٤٠٤	١,٦٠	١٢,٤٠٤	-	مغلقة	١٦,٠٠
52		الوجب	١٤٠,٨٠٤	٤,٥٠	٢٥,١٠١	١,٩٠	٢٥,١٠١	-	مغلقة	١٧,٨٣
53		أميره	٣٢١,٢١٥	٤,٠٠	٢٠,٠٧٦	١,٠٠	٢٠,٠٧٦	-	مغلقة	٦,٢٥
54		طاشا	٢,٠٠٠,٠٠٠	٤,٥٠	٢٨٥,٤٣٢	١,٧٠	٢٨٥,٤٣٢	-	مغلقة	١٤,٢٧
55		قصبياء	٣٠٠,٠٠٠	٣,٠٠	١٦,٣٣٣	٠,٦٠	١٢,٠٠٠	-٤,٣٣٣	مغلقة	٤,٠٠
56		قصبياء التدعيبي	٢٢٤,١٢٧	٤,٠٠	٣٥,٨٦٠	١,٦٠	٣٥,٨٦٠	-	مغلقة	١٦,٠٠
57	عسير	الثب	١,٠٦٤,٠٠٠	٨,٠٠	٤٨,٠٤٦	١,٧٠	٤٨,٠٤٦	-	مغلقة	٤,٥٢
58		أفياض الطلحة	٧٤٨,٠٠٠	٧,٠٠	٣٩,٠٧٩	١,٥٠	٣٤,٣٤٧	-٤,٧٣٢	مغلقة	٤,٥٩
59		ال ثابت (الخبر)	٥٠٠,٠٠٠	٧,٠٠	٩٨,٠٦١	٣,٠٥	٩٤,٩٢٣	-٣,١٣٨	مغلقة	١٨,٩٨
60		ال عيقه	٧٤,٧٠٠	١١,٠٠	٢٣,٣٥٠	٦,١٠	٢٢,٩٧٢	-٣٧٨	مغلقة	٣٠,٧٥
61		الجوه	٥٠٠,٠٠٠	١١,٠٠	١٤,١٤٣	١,٨٥	١٤,١٤٣	-	مغلقة	٢,٨٣
62		الخلصة	١٣٨,٠٠٠	١٦,٠٠	٨١,٩٤٥	١٣,٠٥	٨١,٣٢١	-٦٢٤	مغلقة	٥٨,٩٣
63		الدافعه	٧١,٩٠٠	١٠,٠٠	٢,٨٧٦	٢,٠٠	٢,٨٧٦	-	مغلقة	٤,٠٠
64		الدهناء	١٢٠,٠٠٠	١٢,٠٠	٧٦,٨٠٠	٩,٦٠	٧٦,٨٠٠	-	مغلقة	٦٤,٠٠
65		السوده	٣٤٠,٠٠٠	١٠,٠٠	٢١٧,٦٠٠	٨,٠٠	٢١٧,٦٠٠	-	مغلقة	٦٤,٠٠
66		العوص	٣٥,٠٠٠	٩,٠٠	١,٧٢٨	٢,٠٠	١,٧٢٨	-	مغلقة	٤,٩٤
67		الغائل	٢١١,٤٠٠	١٦,٠٠	٨٢,٥٧٨	١٠,٠٠	٨٢,٥٧٨	-	مغلقة	٣٩,٠٦
68		الغرة	١٣٥,٠٠٠	١٩,٠٠	١٣,٤٦٣	٦,٠٠	١٣,٤٦٣	-	مغلقة	٩,٩٧
69		القبضه	٢٦٠,٠٠٠	١٠,٠٠	٩٣,٦٠٠	٦,٠٠	٩٣,٦٠٠	-	مغلقة	٣٦,٠٠
70		المسريق	٤٣٣,٠٠٠	٦,٠٠	٣٠٠,٦٩٤	٥,٠٠	٣٠٠,٦٩٤	-	مغلقة	٦٩,٤٤
71		يهوان	١٢١,٥٦٠	٨,٠٠	١٧,٠٩٤	٣,٠٠	١٧,٠٩٤	-	مغلقة	١٤,٠٦
72		تمنية	٣٠٠,٠٠٠	٨,٠٠	١٨,٧٥٠	٢,٠٠	١٨,٧٥٠	-	مغلقة	٦,٢٥
73		جربه المجارده	٦٠٠,٠٠٠	١١,٠٠	٣١٧,٣٥٥	٨,٠٠	٣١٧,٣٥٥	-	مغلقة	٥٢,٨٩
74		جوف ال معمر	٤٠٠,٠٠٠	١٠,٠٠	١٠,٢٤٠	١,٦٠	١٠,٢٤٠	-	مغلقة	٢,٥٦



نشرة السدود اليومية

كميات المياه المخزنة والمتصرفة من السدود في المملكة

من الساعة 9 صباح يوم الإثنين 2026/01/12 الى الساعة 9 صباح يوم الثلاثاء 2026/01/13

م	المنطقة	اسم السد	السعة التخزينية (3م)	ارتفاع المفيض (م)	التخزين السابق (3م)	منسوب الماء (م)	التخزين الحالي (3م)	التغير في التخزين (3م)	حالة بوابات التصريف	النسبة المئوية للمخزون الحالي (%)
75	مكة	حلبا	972,976	31,00	446,496	21,00	446,496	.	مغلقة	45,89
76		ذهبان	2,290,000	10,00	2,023,444	9,40	2,023,444	.	مغلقة	88,36
77		طبيب	90,000	10,00	57,600	8,00	57,600	.	مغلقة	64,00
78		طريف	455,300	14,00	85,026	6,05	85,026	.	مغلقة	18,67
79		عتود الخميس	6,240,000	16,00	409,744	4,05	399,811	9,933-	مغلقة	6,41
80		عشران	1,500,000	31,50	1,143,235	27,45	1,139,082	4,153-	مغلقة	75,94
81		قرضان	780,000	13,00	73,846	4,00	73,846	.	مغلقة	9,47
82		كتام	519,500	13,00	107,005	5,90	107,005	.	مغلقة	20,60
83		مرة	325,000	13,00	48,077	5,00	48,077	.	مغلقة	14,79
84		وادي داف	250,000	7,00	58,980	3,40	58,980	.	مغلقة	23,59
85	تبوك	ضم	2,500,000	7,00	816,327	4,00	816,327	.	مغلقة	32,65
86		عفال	2,000,000	7,00	589,388	3,80	589,388	.	مغلقة	29,47
87	الرياض	الاديرع	550,870	4,50	78,618	1,70	78,618	.	مغلقة	14,27
88		البار	500,000	6,50	1,893	0,30	1,065	828-	مغلقة	0,21
89		الجحفه	493,200	3,50	40,261	1,00	40,261	.	مغلقة	8,16
90		الجويعيدية	109,000	3,50	4,360	0,65	3,759	601-	مغلقة	3,45
91		الحائط	3,000,000	9,50	120,000	1,90	120,000	.	مغلقة	4,00
92		الدابية	1,191,704	6,00	405,510	3,50	405,510	.	مغلقة	34,03
93		الرقب	159,750	2,50	36,806	1,20	36,806	.	مغلقة	23,04
94		الروض بن هادي	2,000,000	3,00	568,889	1,60	568,889	.	مغلقة	28,44
95		الروضه	1,500,000	10,50	148,163	3,20	139,320	844-	مغلقة	9,29
96		السبعان	630,351	4,50	194,553	2,50	194,553	.	مغلقة	30,86
97	الدمشق	الشتان	446,568	5,50	53,293	1,90	53,293	.	مغلقة	11,93
98		الصداعية	105,728	2,00	4,229	0,40	4,229	.	مغلقة	4,00
99		المستجده	1,500,000	5,00	240,000	2,00	240,000	.	مغلقة	16,00



نشرة السدود اليومية

كميات المياه المخزنة والمتصرفة من السدود في المملكة

من الساعة 9 صباح يوم الإثنين 2026/01/12 الى الساعة 9 صباح يوم الثلاثاء 2026/01/13

م	المنطقة	اسم السد	السعة التخزينية (3م)	ارتفاع المفيض (م)	التخزين السابق (3م)	منسوب الماء (م)	التخزين الحالي (3م)	التغير في التخزين (3م)	حالة بوابات التصريف	النسبة المئوية للمخزون الحالي (%)
100	المنطقة الشمالية	المضبح	١٠٧,٦٦٢	٣,٠٠	١٠,٧٩٦	٠,٩٠	٩,٦٩٠	١,١٠٧-	مغلقة	٩,٠٠
101		الهويدي	٣٦٠,٠٠٠	٣,٠٠	١١٥,٦٠٠	١,٧٥	٤٥,٢١٠	٧٠,٣٩٠-	مغلقة	١٢,٥٦
102		الوسيطاء	٢,٥٠٠,٠٠٠	١٠,٥٠	٢٠٤,٠٨٢	٣,٠٠	٢٠٤,٠٨٢	.	مغلقة	٨,١٦
103		يزاخة	٣٤٩,٤١١	٣,٠٠	٢٤,٨٤٧	٠,٨٠	٢٤,٨٤٧	.	مغلقة	٧,١١
104		ساقية فيد	١٨٠,٠٠٠	٣,٠٠	٢٤,٢٠٠	١,١٠	٢٤,٢٠٠	.	مغلقة	١٣,٤٤
105		سقف	٦٠٠,٠٠٠	٤,٠٠	٣٧,٥٠٠	١,٠٠	٣٧,٥٠٠	.	مغلقة	٦,٢٥
106		سمراء	٧٨٧,٢٢٨	٣,٥٠	٥٢,٠٥٣	٠,٩٠	٥٢,٠٥٣	.	مغلقة	٦,٦١
107		عقده	١٠٠,٠٠٠	٤,٥٠	١,٤٩٤	٠,٥٠	١,٢٣٥	٢٥٩-	مغلقة	١,٢٣
108		عقلة بن جبرين	٧١٤,٦١٤	٤,٠٠	١٢٩,٠٧٧	١,٧٠	١٢٩,٠٧٧	.	مغلقة	١٨,٠٦
109		غمرة	٢٥٠,٠٠٠	٣,٥٠	١٨,٤١٨	٠,٩٥	١٨,٤١٨	.	مغلقة	٧,٣٧
110	الحدود الشمالية	وسمي	١٠٠,٠٠٠	٤,٥٠	٨,٣٤٦	١,١٠	٥,٩٧٥	٢,٣٧٠-	مغلقة	٥,٩٨
111		ابا القور	٣,٥٢٠,٠٠٠	٥,٠٠	٥,٦٣٢	٠,٢٠	٥,٦٣٢	.	مغلقة	٠,١٦
112		العوشي	٧١٣,٢٠٠	٤,٠٠	٧,١٣٢	٠,٤٠	٧,١٣٢	.	مغلقة	١,٠٠
113		الهلال	٩٩١,٢٥٠	٣,٠٠	٢٢,٣٠٣	٠,٤٥	٢٢,٣٠٣	.	مغلقة	٢,٢٥
114		عرعر	١٠,٣٦٦,٠٠٠	٧,٠٠	١٣,٢٢٢	٠,٢٠	٨,٤٦٢	٤,٧٦٠-	مفتوحة	٠,٠٨
115		عويج الطلعة	٢٥١,٦٥١	٢,٠٠	٣٠,٨٢٧	٠,٧٠	٣٠,٨٢٧	.	مغلقة	١٢,٢٥
116	الحدود الغربية	غرابية	٤,١٢٤,٨٠٠	٤,٠٠	٥٢,٢٠٥	٠,٤٠	٤١,٢٤٨	١٠,٩٥٧-	مغلقة	١,٠٠
117		الريث	١٨٠,٠٠٠	١٠,٠٠	١٨٠,٠٠٠	١٠,٠٠	١٨٠,٠٠٠	.	مغلقة	١٠٠,٠٠
118		قرى	٩٨٥,٩٥٤	٢٣,٠٠	٨٢١,٩٣٩	٢١,٠٠	٨٢١,٩٣٩	.	مغلقة	٨٣,٣٦
119		وساع	١,٥٠٠,٠٠٠	٢٢,٠٠	١,٣٦٦,٧٣٦	٢١,٠٠	١,٣٦٦,٧٣٦	.	مغلقة	٩١,١٢
120	الحدود الجنوبية	وعال	١,٠١٦,٨٠٠	١٤,٠٠	٦٨٦,٠٨١	١١,٥٠	٦٨٦,٠٨١	.	مغلقة	٦٧,٤٧
121		السلامه	٥٠٠,٠٠٠	٦,٠٠	٢٩٣,٨٨٩	٤,٦٠	٢٩٣,٨٨٩	.	مغلقة	٥٨,٧٨
122		الملحجه	٤٧١,٠٠٠	١٤,٠٠	٤٤,٤٣٣	٤,٣٠	٤٤,٤٣٣	.	مغلقة	٩,٤٣
123	الحدود الشرقية	تريمه	٢,٠٧٣,٥٠٠	١٦,٠٠	٢١٠,٦٧١	٥,١٠	٢١٠,٦٧١	.	مغلقة	١٠,١٦



نشرة السدود اليومية

كميات المياه المخزنة والمنصرفة من السدود في المملكة

من الساعة 9 صباح يوم الإثنين 2026/01/12 الى الساعة 9 صباح يوم الثلاثاء 2026/01/13

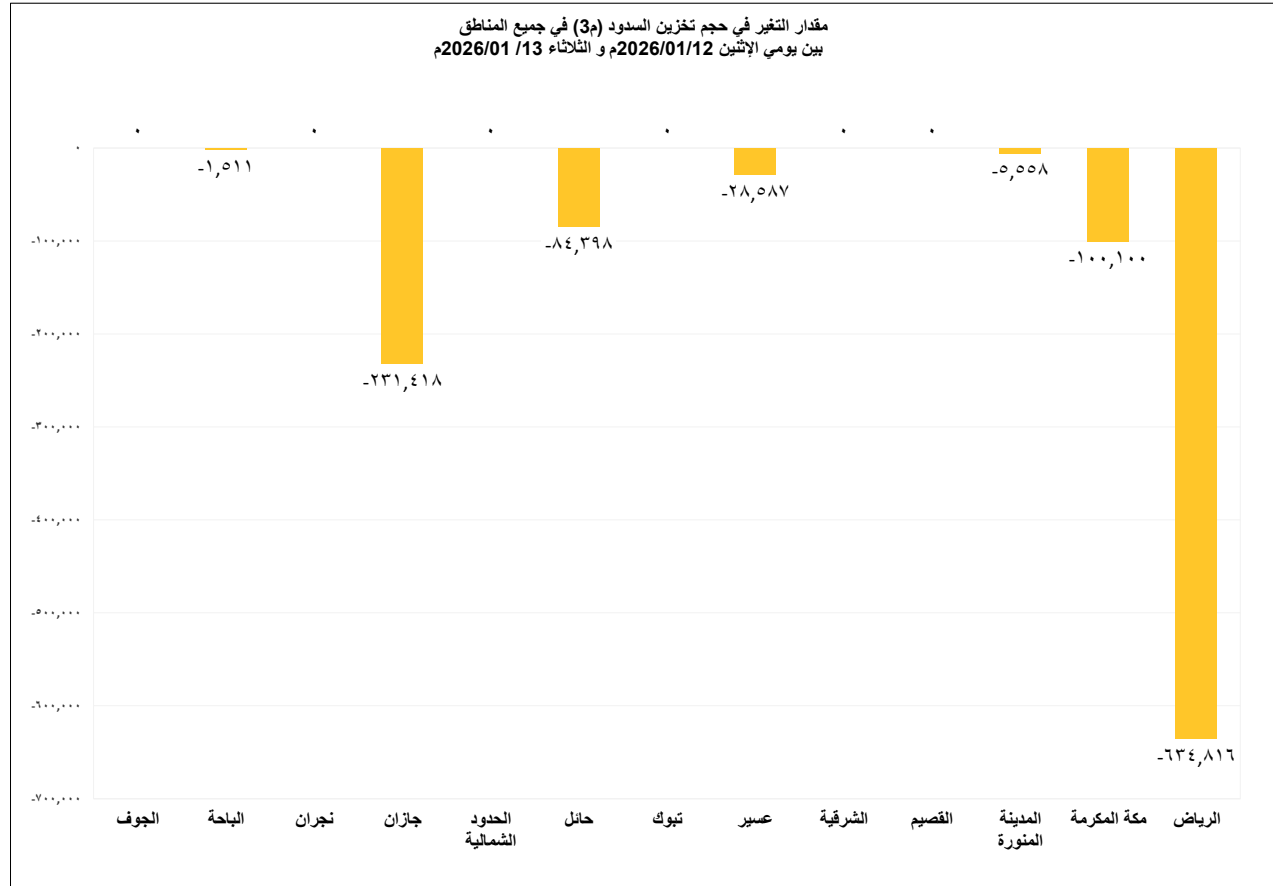
م	المنطقة	اسم السد	السعة التخزينية (3م)	ارتفاع المفيض (م)	التخزين السابق (3م)	منسوب الماء (م)	التخزين الحالي (3م)	التغير في التخزين (3م)	حالة بوابات التصريف	النسبة المئوية للمخزون الحالي (%)
124	البحر	(سروم) حلال	٥٨٥,٦٣٠	٩,٠٠	٣٩٥,٩١٥	٧,٤٠	٣٩٥,٩١٥	.	مغلقة	٦٧,٦٠
125		خضيران	١,٠٠٠,٠٠٠	١٠,٠٠	١٣٦,٩٠٠	٣,٧٠	١٣٦,٩٠٠	.	مغلقة	١٣,٦٩
126		مخش	٢٨٨,٠٠٠	٨,٠٠	١٠,١٢٥	١,٥٠	١٠,١٢٥	.	مغلقة	٣,٥٢
127		هداده	٥٠٠,٠٠٠	٦,٠٠	١٦,٨٠٦	١,١٠	١٦,٨٠٦	.	مغلقة	٣,٣٦
128	البحر	الحمراء (السلاسل)	٥٣١,١٨٧	٩,٠٠	٤٤٠,٩٥١	٨,٢٠	٤٤٠,٩٥١	.	مغلقة	٨٣,٠١
129		الخالة	٢٠٠,٠٠٠	٧,٠٠	١١٩,٠٢٠	٥,٤٠	١١٩,٠٢٠	.	مغلقة	٥٩,٥١
130		الطلقية	٢٠٠,٠٠٠	٩,٠٠	١٠٦,٩٠٥	٦,٥٨	١٠٦,٩٠٥	.	مغلقة	٥٣,٤٥
131		المدره	١٥٧,٥٠٩	١٤,٠٠	١٦,١٢٩	٤,٤٨	١٦,١٢٩	.	مغلقة	١٠,٢٤
132		المظلمات	٤٠٠,٠٠٠	٨,٠٠	٣٢٢,٢٠٣	٧,١٦	٣٢٢,٢٠٣	١,٧٩٣-	مغلقة	٨٠,١٠
133		النصبية	٨٠,٣١١	٩,٠٠	٢١,٩٠٢	٤,٧٠	٢١,٩٠٢	.	مغلقة	٢٧,٢٧
134		ام رجلين	١١٨,٠٣٨	١٦,٠٠	٥,١٧٥	٣,٣٥	٥,١٧٥	.	مغلقة	٤,٣٨
135		جرب	٣٤٤,١٠٠	٧,٠٠	١٣٨,٤٣٨	٤,٤٣	١٣٧,٨١٥	٦٢٣-	مغلقة	٤٠,٠٥
136		ظرك	١١١,٤٠٠	٩,٠٠	٦١,٣٧٠	٦,٦٨	٦١,٣٧٠	.	مغلقة	٥٥,٠٩
137		معشوقة	٩٠٥,٧٠٠	١٠,٠٠	٨٩,٨٦٨	٣,١٤	٨٩,٢٩٨	٥٧٠-	مغلقة	٩,٨٦
إجمالي حجم التخزين امام السدود اليوم (3م)			٥٢٦,٩٦٦,٤٨٧							
حجم السيول الواردة للسدود (3م)			١٨,٣٥١							
حجم المياه المنصرفة من بوابات السدود (3م)			٩,٢٠٠-							
حجم استهلاك محطات التنقية من السدود والبحر (3م)			٩٠١,٥٠١-							
إجمالي حجم المياه المنصرفة والمستهلكة من السدود (3م)			٩١٠,٧٠١-							
إجمالي التغير في حجم التخزين امام السدود (3م)			١,٢٦٧,١٢٥-							



نشرة السدود اليومية

كميات المياه المخزنة والمنصرفة من السدود في المملكة

من الساعة 9 صباح يوم الإثنين 2026/01/12 الى الساعة 9 صباح يوم الثلاثاء 2026/01/13



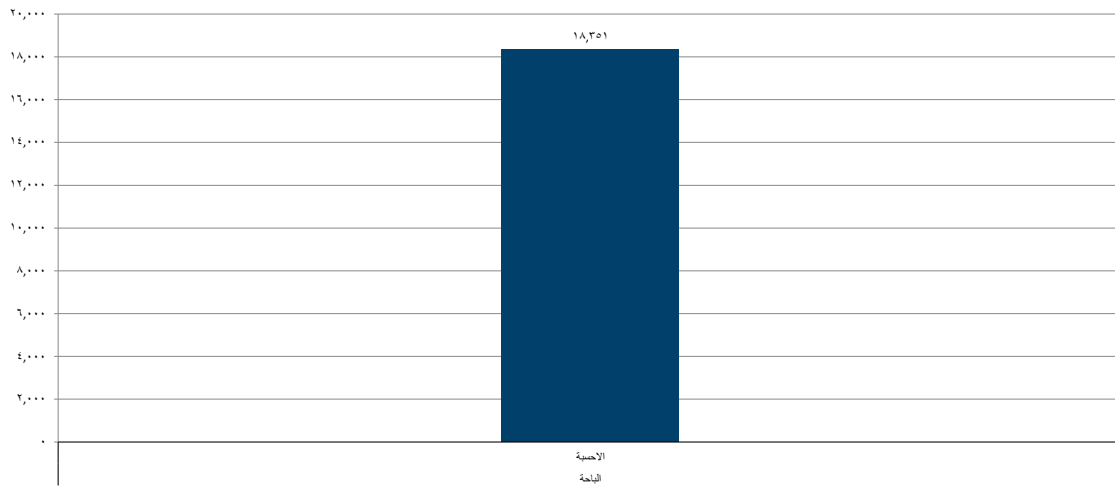


نشرة السدود اليومية

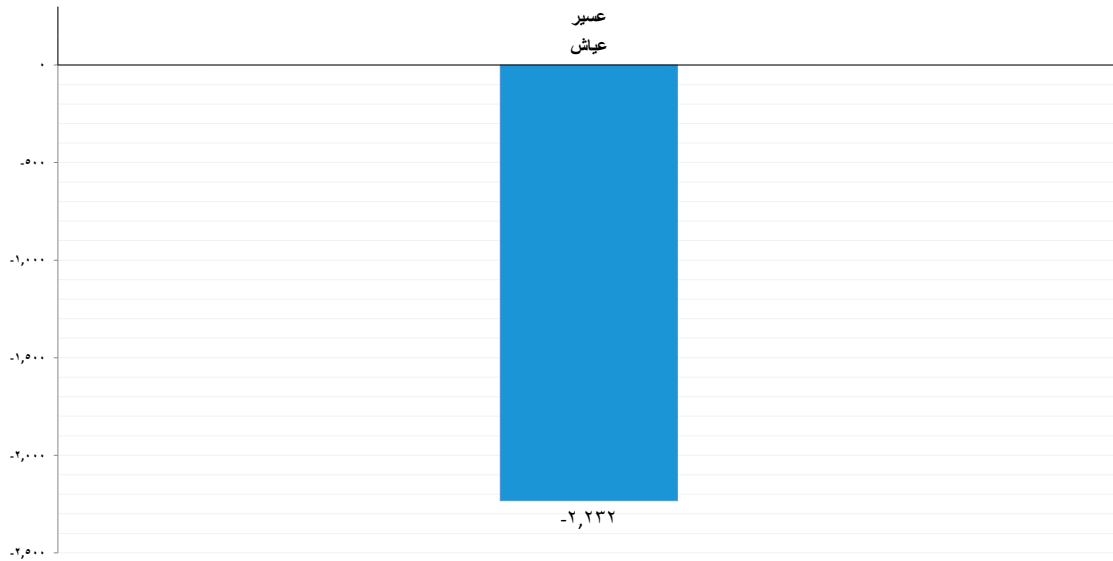
كميات المياه المخزنة والمنصرفة من السدود في المملكة

من الساعة 9 صباح يوم الإثنين 2026/01/12 الى الساعة 9 صباح يوم الثلاثاء 2026/01/13

حجم السيول الواردة للسدود المخصصة للشرب (م3)
بين يومي الإثنين 2026/01/12 و الثلاثاء 2026/01/13م



حجم المياه المنصرفة من بوابات السدود المخصصة للشرب (م3)
بين يومي الإثنين 2026/01/12 و الثلاثاء 2026/01/13م





نشرة السدود اليومية

كميات المياه المخزنة والمنصرفة من السدود في المملكة

من الساعة 9 صباح يوم الإثنين 2026/01/12 الى الساعة 9 صباح يوم الثلاثاء 2026/01/13

حجم المياه المنصرفة من بوابات السدود غير المخصصة للشرب (م3)
بين يومي الإثنين 2026/01/12 و الثلاثاء 2026/01/13م

