



نشرة السدود اليومية

كميات المياه المخزنة والمنصرفة من السدود في المملكة

من الساعة 9 صباح يوم الأربعاء 2026/06/10 الى الساعة 9 صباح يوم الخميس 2026/06/11

السدود المخصصة لأغراض الشرب

م	المنطقة	اسم السد	السعة التخزينية (3م)	ارتفاع المفيض (م)	التخزين السابق (3م)	منسوب الماء (م)	التخزين الحالي (3م)	التغير في التخزين (3م)	حالة بوابات التصريف	النسبة المئوية للمخزون الحالي (%)	
1	مكة المكرمة	المرواني	١٨٣,٦٠٠,٠٠٠	٥٣,٣٥	٩,١٣١,٥١٦	١٣,٧٧	٩,١٣١,٥١٦	.	مغلقة	٤,٩٧	
2		حلي	٢٥٤,٠٠٠,٠٠٠	٤٧,٠٠	٩٧,٣٤٦,٨٧٦	٣٣,٠٢	٩٧,٢٤٨,٩٨٤	٩٧,٨٩٢-	مغلقة	٣٨,٢٩	
3		رايح	٢٢٠,٣٥٠,٠٠٠	٥٠,٥٠	٦٦,٦٧٥,٥٠٠	٣٣,٩٨	٦٦,٦٧٥,٥٠٠	.	مغلقة	٣٠,٢٦	
4		قنونا	٧٩,٢٠٠,٠٠٠	٣٨,٠٠	٢١,٠٨٥,٩٢٤	٢٠,٩٤	٢١,٠٨٥,٩٢٤	.	مغلقة	٢٦,٦٢	
5	عسير	ابها	٢,١٣٠,٠٠٠	٢٢,٥٠	١,٥٨٣,٥٠٠	١٩,٤٠	١,٥٨٣,٥٠٠	.	مغلقة	٧٤,٣٤	
6		الغرابه	١,٥٠٠,٠٠٠	٢١,٠٠	١,٤٧٩,٦١٥	٢١,٨٥	١,٤٧٩,٦١٥	.	مغلقة	٩٨,٦٤	
7		الفوهة	٣,٠٠٠,٠٠٠	٢٠,٠٠	٢,٩٧٠,٠٧٥	١٩,٩٠	٢,٩٧٠,٠٧٥	.	مغلقة	٩٩,٠٠	
8		الملك فهد	٣٢٥,٠٠٠,٠٠٠	٦٠,٥٠	١٧٥,١٥٠,٠٠٠	٤٧,٣٥	١٧٥,١٥٠,٠٠٠	.	مغلقة	٥٣,٨٩	
9		بدوه	٢,٠٠٠,٠٠٠	٢٤,٠٠	٨٧٢,٣٠٠	١٥,٨٠	٨٦٦,٨٠٦	٥,٤٩٥-	مغلقة	٤٣,٣٤	
10		تبالة	٦٨,٤١٠,٠٠٠	٣٤,٢٥	٢٧,٩٦٩,٠٠٠	٢٤,٢٤	٢٧,٦٢٩,٠٠٠	٣٤٠,٠٠٠-	مفتوحة	٤٠,٣٩	
11		ترجس	٩,٧١٣,٨٠٠	٢٠,٠٠	٧,٦٠٨,٠٩١	١٧,٥٠	٧,٤٣٧,١٢٨	١٧٠,٩٦٣-	مفتوحة	٧٦,٥٦	
12		تندحه	٤,٢٠٠,٠٠٠	١٠,٠٠	٢,٩٧٧,٦٤٩	٨,٤٢	٢,٩٧٧,٦٤٩	.	مغلقة	٧٠,٩٠	
13		شبهانه	٢٧١,١٠٠	١٢,٠٠	٢٥٧,٧١٤	١١,٧٠	٢٥٧,٧١٤	.	مغلقة	٩٥,٠٦	
14		عتود	١,٠٠٠,٠٠٠	٢٩,٠٠	٩,٩٦٥,٥٤٧	٢٨,٩٥	٩,٩٦٥,٥٤٧	.	مغلقة	٩٩,٦٦	
15		عراعر	٩٦٣,٠٠٠	٢٢,٠٠	٦٦,٩٣٢	٥,٨٠	٦٦,٩٣٢	.	مغلقة	٦,٩٥	
16		عياش	١,٠٠٠,٠٠٠	١٤,٠٠	٩٧٨,٦٨٦	١٣,٨٠	٩٧١,٦٣٣	٧٠,٥٤-	مفتوحة	٩٧,١٦	
17		مرية	١,٠٠٠,٠٠٠	٢٦,٠٠	٤,٢٥٠,٠٣٧	١٦,٩٥	٤,٢٥٠,٠٣٧	.	مغلقة	٤٢,٥٠	
18	جازان	بيش	١٩٣,٦٤٤,٠٠٠	٦١,٠٠	٦١,٦٥٧,٠٠٠	٣٩,٥٢	٦١,٤٠٨,٠٠٠	٢٤٩,٠٠٠-	مغلقة	٣١,٧١	
19		جازان	٥٤,٢٠٠,٠٠٠	٣١,٥٠	٧,٤٧١,٥٠٠	٦,٦٢	٧,٠٢٩,٠٠٠	٤٤٢,٥٠٠-	مغلقة	١٢,٩٧	
20		ضمد	٥٤,٢٠٠,٠٠٠	٣٥,٠٠	١٣,٤٧٦,٧١٨	٢٣,٦٩	١٣,٤٥٥,٦٧٣	٢١,٠٤٥-	مغلقة	٢٤,٨٣	
21	البحجة	الاحسية	١١,٠٠٠,٠٠٠	١٨,٠٠	٦,٦٢٩,٧٠٨	١٣,٧٨	٦,٦٢٩,٧٠٨	.	مغلقة	٦٠,٢٧	
22		الجنابين	١٧,٠٠٠,٠٠٠	٢٣,٠٠	١٠,٣٠٨,٢٣٨	١٧,٩١	١٠,٣٠٨,٢٣٨	.	مغلقة	٦٠,٦٤	
23		العقيق	١٩,١٢٦,١٤٢	٢٣,٠٠	٩,٥١٠,٧٤٩	١٧,٤٧	٩,٤٩٥,٤٧٤	١٥,٢٧٥-	مغلقة	٤٩,٦٥	
24		فرد	١٤,١٣٦,٠٠٠	٢٠,٠٠	٦,٨٢٩,٠٥٦	١٥,٤٢	٦,٧٩٧,٠٠٨	٣٢,٠٤٨-	مفتوحة	٤٨,٠٨	
25		دوقة	١,٤٠٠,٠٠٠	١٠,٠٠	٨٧,٥٠٠	٢,٤٠	٨٠,٦٤٠	٦,٨٦٠-	مغلقة	٥,٧٦	
			إجمالي حجم التخزين امام السدود (3م)								
			٥٤٤,٩٥١,٣٠١								
			النسبة المئوية للمخزون الحالي للسدود من السعة التخزينية (%)								
			٣٥								
			حجم السيول الواردة للسدود (3م)								
			.								
			حجم المياه المنصرفة من بوابات السدود (3م)								
			٥٥٠,٠٦٤-								
			حجم استهلاك محطات التنقية من السدود والبخر (3م)								
			٨٣٨,٠٦٧-								
			إجمالي حجم المياه المنصرفة والمستهلكة من السدود (3م)								
			١,٣٨٨,١٣١-								
			إجمالي التغير في حجم التخزين امام السدود (3م)								
			١,٣٨٨,١٣١-								



نشرة السدود اليومية

كميات المياه المخزنة والمنصرفة من السدود في المملكة

من الساعة 9 صباح يوم الأربعاء 2026/06/10م الى الساعة 9 صباح يوم الخميس 2026/06/11م

السدود غير المخصصة لأغراض الشرب

م	المنطقة	اسم السد	السعة التخزينية (3م)	ارتفاع المفيض (م)	التخزين السابق (3م)	منسوب الماء (م)	التخزين الحالي (3م)	التغير في التخزين (3م)	حالة بوابات التصريف	النسبة المئوية للمخزون الحالي (%)
26	الرياض	الاحمر	٢,٣٩٤,٤٥٠	٦,٠٠	١,٠٦٤,٢٠٠	٠,٠٠	٠	١,٠٦٤,٢٠٠	مفتوحة	٠,٠٠
27		البوق	٢٢١,٤٥٩	٤,٠٠	١٣,٨٤١	١,٠٠	١٣,٨٤١	٠	مغلقة	٦,٢٥
28		الجفنه	١٠٠,٠٠٠	٤,٠٠	٢٢,٥٦٣	١,٩٠	٢٢,٥٦٣	٠	مغلقة	٢٢,٥٦
29		الحائر	٣,٨٠٠,٠٠٠	١٢,٠٠	٢٣٧,٥٠٠	٣,٠٠	٢٣٧,٥٠٠	٠	مغلقة	٦,٢٥
30		الحائر بالمجمعة	١,٠٠٠,٠٠٠	٩,٠٠	٢٥٠,٠٠٠	٢,٥٠	٧٧,١٦٠	١٧٢,٨٤٠	مفتوحة	٧,٧٢
31		الحفيره	١٧٠,٠٠٠	٦,٠٠	١٧,٠٤٧	١,٩٠	١٧,٠٤٧	٠	مغلقة	١٠,٠٣
32		الخروعية	١٦٩,٥٩٠	٦,٠٠	١٧,٠٠٦	١,٩٠	١٧,٠٠٦	٠	مغلقة	١٠,٠٣
33		الخنقه	١,٩٣٢,٥٠٠	١٠,٠٠	٤٦٣,٩٩٣	٠,٠٠	٠	٤٦٣,٩٩٣	مفتوحة	٠,٠٠
34		الخنقية	٦٧٨,٢٠٠	٨,٠٠	١٥٣,٠١٩	٣,٨٠	١٥٣,٠١٩	٠	مغلقة	٢٢,٥٦
35		السدرية ام نخلة	٣٠٠,٠٠٠	٤,٠٠	٦٠,٧٥٠	١,٨٠	٦٠,٧٥٠	٠	مغلقة	٢٠,٢٥
36		الشحمة	٢١٩,٦١٧	٦,٠٠	٥٤,٩٠٤	٣,٠٠	٥٤,٩٠٤	٠	مغلقة	٢٥,٠٠
37		العفج	٩٦٣,٥٢٤	٤,٠٠	٢٤٠,٨٨١	٢,٠٠	٢٤٠,٨٨١	٠	مغلقة	٢٥,٠٠
38		العلب	٣,٠٠٠,٠٠٠	٨,٠٠	١,١٢٥,٤٦٩	٤,٩٠	١,١٢٥,٤٦٩	٠	مغلقة	٣٧,٥٢
39		الغاظ	١,٠٠٠,٠٠٠	٩,٠٠	٢٦١,٢٣٥	٤,٦٠	٢٦١,٢٣٥	٠	مغلقة	٢٦,١٢
40		الغدير	١١٩,٠٠٠	٤,٢٠	٤,٣١٧	٠,٨٠	٤,٣١٧	٠	مغلقة	٣,٦٣
41		الفحيحيل	٨٠١,٩٨٥	٤,٠٠	٢٠٠,٤٩٦	٢,٠٠	٢٠٠,٤٩٦	٠	مغلقة	٢٥,٠٠
42		القلنة	١٣٥,٥٤٠	٨,٠٠	٨,٤٧١	٢,٠٠	٨,٤٧١	٠	مغلقة	٦,٢٥
43		القويعية	١,٥٠٠,٠٠٠	٧,٠٠	٩٩,١٨٤	١,٨٠	٩٩,١٨٤	٠	مغلقة	٦,٦١
44		المجمعة	١,٣٠٠,٠٠٠	٦,٠٠	١,٠١٤,٣٦١	٥,٣٠	١,٠١٤,٣٦١	٠	مغلقة	٧٨,٠٣
45		المشقر	٥,٥٧٩,٢٠٠	١٣,٠٠	١,٣٩٤,٨٠٠	٦,٥٠	١,٣٩٤,٨٠٠	٠	مغلقة	٢٥,٠٠
46		المطيرفية	٣,٠٠٠,٠٠٠	٥,٠٠	١,٧٣٢,٨٠٠	٣,٨٠	١,٧٣٢,٨٠٠	٠	مغلقة	٥٧,٧٦
47		الهدار	١,٩٠٠,٠٠٠	٨,٠٠	٥٢٣,٦٨٨	٠,٠٠	٠	٥٢٣,٦٨٨	مفتوحة	٠,٠٠
48		تمره	٤٧٣,٥٢٠	٨,٠٠	٥,٩٩٣	٠,٩٠	٥,٩٩٣	٠	مغلقة	١,٢٧
49		حجيلا	١٩٧,٠٠٠	٥,٠٠	٩١,٠٩٣	٣,٤٠	٩١,٠٩٣	٠	مغلقة	٤٦,٢٤
50		حراضه	٤٤٧,٨٠٠	٦,٠٠	٥٤,٨٥٦	٠,٠٠	٠	٥٤,٨٥٦	مفتوحة	٠,٠٠
51		حنيفة	١,٤٠٠,٠٠٠	٦,٠٠	٢٦٢,٨٨٩	٢,٦٠	٢٦٢,٨٨٩	٠	مغلقة	١٨,٧٨
52		حوظة بني تميم	٩,٠٥٦,٦٠٤	١١,٠٠	٢,٨٧٧,١٥٦	٤,٠٠	١,١٩٧,٥٦٧	١,٦٧٩,٥٨٨	مفتوحة	١٣,٢٢



نشرة السدود اليومية

كميات المياه المخزنة والمنصرفة من السدود في المملكة

من الساعة 9 صباح يوم الأربعاء 2026/06/10م الى الساعة 9 صباح يوم الخميس 2026/06/11م

م	المنطقة	اسم السد	السعة التخزينية (3م)	ارتفاع المفيض (م)	التخزين السابق (3م)	منسوب الماء (م)	التخزين الحالي (3م)	التغير في التخزين (3م)	حالة بوابات التصريف	النسبة المئوية للمخزون الحالي (%)
53	الرياض	خنقة عروى	٦٨٠,١٤٣	٥,٠٠	٢٢٨,٨٠٠	١,٩٠	٩٨,٢١٣	١٣٠,٥٨٧-	مفتوحة	١٤,٤٤
54		شعيب الايسر	٧١٩,٤٦٢	٧,٠٠	٩,٣٩٧	٠,٠٠	٠	٩,٣٩٧-	مفتوحة	٠,٠٠
55		صليبخ	٩٣١,٢٠٠	١٠,٠٠	٩,٣١٢	١,٠٠	٩,٣١٢	٠	مغلقة	١,٠٠
56		ضرماء	١,٥٠٠,٠٠٠	٤,٠٠	٣٣٨,٤٣٨	١,٩٠	٣٣٨,٤٣٨	٠	مغلقة	٢٢,٥٦
57		طريف	٨٠,٠٠٠	١٤,٠٠	٤٠,٨١٦	١٠,٠٠	٤٠,٨١٦	٠	مغلقة	٥١,٠٢
58		عنان	٥٢٦,٦١٥	٦,٠٠	١١,٨٤٩	٠,٩٠	١١,٨٤٩	٠	مغلقة	٢,٢٥
59		قبيبان	١٢٨,٤٤٢	٣,٠٠	٤١,٢٤٤	١,٧٠	٤١,٢٤٤	٠	مغلقة	٣٢,١١
60		لين	٢,٠٠٠,٠٠٠	١٠,٠٠	١٢,٨٠٠	٠,٨٠	١٢,٨٠٠	٠	مغلقة	٠,٦٤
61		لصاد	١,٥٠٠,٠٠٠	١١,٠٠	٣٠٩,٩١٧	٠,٠٠	٣٠٩,٩١٧	٠	مفتوحة	٠,٠٠
62		ملهم	٢٠٠,٠٠٠	٤,٠٠	١٢,٥٠٠	١,٠٠	١٢,٥٠٠	٠	مغلقة	٦,٢٥
63		نمار	١,٥٠٠,٠٠٠	٦,٠٠	٢٦٠,٤١٧	٢,٥٠	٢٦٠,٤١٧	٠	مغلقة	١٧,٣٦
64	مكة المكرمة	الجناح	٩٠٥,١٦١	١٥,٠٠	٢٢٦,٢٩٠	٧,٥٠	٢٢٦,٢٩٠	٠	مغلقة	٢٥,٠٠
65		الراغية ريمان	١٧١,٥٨٥	٥,٠٠	٦١,٧٧١	٣,٠٠	٦١,٧٧١	٠	مغلقة	٣٦,٠٠
66		السبعان	٦٢٠,٠٠٠	١٧,٥٠	٢٣,٤٠٣	٣,٣٥	٢٣,٤٠٣	٠	مغلقة	٣,٦٦
67		العياب	٥٢٧,١١٠	١٩,٠٠	٦٤,٥٧١	٦,٦٠	٦٤,٥٧١	٠	مغلقة	١٢,٠٧
68		شوان	١,٠٠٠,٠٠٠	١٦,٠٠	١٢٠,٣٢٢	٥,٥٠	١٢٠,٣٢٢	٠	مغلقة	١١,٨٢
69		قرن	٧٠٩,٨٠١	٢٠,٠٠	٦١٣,٩٠٧	١٨,٦٠	٦١٣,٩٠٧	٠	مغلقة	٨٦,٤٩
70		ويح	٧٠٣,٩٥٣	١٤,٠٠	١٣٥,٨٤٣	٦,١٠	١٣٥,٨٤٣	٠	مغلقة	١٨,٩٨
71		الجرسيه	٢١٤,٤٠٠	٤,٠٠	١٦,٢١٤	٠,٩٠	١٦,٢١٤	٠	مغلقة	٥,٠٦
72		الوجب	١٤٠,٨٠٤	٤,٥٠	٣,٩١١	٠,٧٥	٣,٩١١	٠	مغلقة	٢,٧٨
73		طلال	١,٢٠٤,٣٨٨	٤,٥٠	٣٨٦,٧٤٢	٢,٥٥	٣٨٦,٧٤٢	٠	مغلقة	٣٢,١١
74	المدينة المنورة	ال حديله	١٦٠,٠٠٠	٦,٥٠	٦٦,٨٠٢	٤,٠٠	٦٦,٨٠٢	٠	مغلقة	٣٧,٨٧
75		ال عيفه	٧٤,٧٠٠	١١,٠٠	٤٤,٦٠٤	٨,٥٠	٤٤,٦٠٤	٠	مغلقة	٥٩,٧١
76		ال فروان	١٠٧,٠٠٠	١٤,٠٠	٣,٤١٢	٢,٠٠	٣,٤١٢	٠	مغلقة	٢,٠٤
77		الثفن	٦٣٩,٠٦٨	٧,٠٠	١٠٩,٦٨٥	٢,٨٠	١٠٩,٦٨٥	٠	مفتوحة	١٦,٠٠
78		الحرجه	٢٨٠,٠٠٠	٨,٠٠	١٧,٥٠٠	٢,٠٠	١٧,٥٠٠	٠	مغلقة	٦,٢٥
79		الخصلة	١٣٨,٠٠٠	١٦,٠٠	٩٩,٠١٦	١٤,٤٠	٩٩,٠١٦	٠	مغلقة	٧١,٧٥



نشرة السدود اليومية

كميات المياه المخزنة والمنصرفة من السدود في المملكة

من الساعة 9 صباح يوم الأربعاء 2026/06/10م الى الساعة 9 صباح يوم الخميس 2026/06/11م

م	المنطقة	اسم السد	السعة التخزينية (3م)	ارتفاع المفيض (م)	التخزين السابق (3م)	منسوب الماء (م)	التخزين الحالي (3م)	التغير في التخزين (3م)	حالة بوابات التصريف	النسبة المئوية للمخزون الحالي (%)
80	عسير	الدهناء	١٢٠,٠٠٠	١٢,٠٠	٣٠,٠٠٠	٦,٠٠	٣٠,٠٠٠	.	مغلقة	٢٥,٠٠
81		الرميد	٩٠,٠٠٠	٥,٥٠	٤٧,٦٠٣	٤,٠٠	٤٧,٦٠٣	.	مغلقة	٥٢,٨٩
82		السوده	٣٤٠,٠٠٠	١٠,٠٠	٢٩٤,٠٦٦	٩,٣٠	٢٩٤,٠٦٦	.	مغلقة	٨٦,٤٩
83		العسران	٦٠,٠٠٠	٨,٠٠	٣٦,٠٣٨	٦,٢٠	٣٦,٠٣٨	.	مغلقة	٦٠,٠٦
84		العيزاء	١٥٠,٠٠٠	٨,٠٠	٨١,٥٨٦	٥,٩٠	٨١,٥٨٦	.	مغلقة	٥٤,٣٩
85		الغائل	٢١١,٤٠٠	١٦,٠٠	١٥٩,٥٤٩	١٣,٩٠	١٥٩,٥٤٩	.	مغلقة	٧٥,٤٧
86		الغرة	١٣٥,٠٠٠	١٩,٠٠	٢١,٠٣٥	٧,٥٠	٢١,٠٣٥	.	مغلقة	١٥,٥٨
87		الفرحة	٥٩,٢٣٢	١١,٠٠	٣٧,٩٠٨	٨,٨٠	٣٧,٩٠٨	.	مغلقة	٦٤,٠٠
88		الفيض	٢,٥٠٠,٠٠٠	٢,٠٠٠	٥٨٢,٠١٦	٩,٦٠	٥٧٦,٠٠٠	٦,٠١٦-	مغلقة	٢٣,٠٤
89		القوباء	٢,٠٠٠,٠٠٠	١٥,٠٠	١,٦٢٠,٠٠٠	١٣,٢٠	١,٥٤٨,٨٠٠	٧١,٢٠٠-	مفتوحة	٧٧,٤٤
90		الماوين	٤٠٠,٠٠٠	٨,٠٠	٣٨٠,٢٥٠	٧,٧٥	٣٧٥,٣٩١	٤,٨٥٩-	مغلقة	٩٣,٨٥
91		المحزمه	١,٥٠٠,٠٠٠	١٨,٠٠	١٨٣,٧٥٠	٦,٣٠	١٨٣,٧٥٠	.	مغلقة	١٢,٢٥
92		المسريق	٤٣٣,٠٠٠	٦,٠٠	٢٤٣,٥٦٣	٤,٥٠	٢٤٣,٥٦٣	.	مغلقة	٥٦,٢٥
93		البحره	٣٥٠,٠٠٠	١٠,٠٠	٥٣,٢٣٥	٣,٩٠	٥٣,٢٣٥	.	مغلقة	١٥,٢١
94		جوف آل شواط	٣٤٢,٩٢٦	٩,٠٠	٢١٣,٤١٩	٧,١٠	٢١٣,٤١٩	.	مغلقة	٦٢,٢٣
95		الوادي الاخضر	٣٣٢,٦١٠	١١,٠٠	٢,٧٤٩	١,٠٠	٢,٧٤٩	.	مغلقة	٠,٨٣
96		بهوان	١٢١,٥٦٠	٨,٠٠	١١,٨٧١	٢,٥٠	١١,٨٧١	.	مغلقة	٩,٧٧
97		تمنية	٣٠٠,٠٠٠	٨,٠٠	٢٧٧,٩٢٢	٧,٧٠	٢٧٧,٩٢٢	.	مغلقة	٩٢,٦٤
98		جاش (الريازة)	٤٨٦,٠٠٠	٨,٠٠	٣٥٦,٣١٨	٦,٨٠	٣٥١,١٣٥	٥,١٨٣-	مغلقة	٧٢,٢٥
99		جربه المجارده	٦٠٠,٠٠٠	١١,٠٠	٣٠٩,٤٧١	٧,٩٠	٣٠٩,٤٧١	.	مغلقة	٥١,٥٨
100	حلبا	٩٧٢,٩٧٦	٣١,٠٠	٤٨٧,٨٠٧	٢١,٩٥	٤٨٧,٨٠٧	.	مغلقة	٥٠,١٤	
101	خرص	٤٤٦,٦٧٥	١٥,٠٠	٩٧,٢٧٦	٧,٠٠	٩٧,٢٧٦	.	مغلقة	٢١,٧٨	
102	خضار الحيمة	١,١٢٨,٧٣٣	٦,٠٠	٣١,٣٥٤	١,٠٠	٣١,٣٥٤	.	مغلقة	٢,٧٨	
103	ذهبان	٢,٢٩٠,٠٠٠	١٠,٠٠	١,٣٤٠,١٦٥	٧,٦٥	١,٣٤٠,١٦٥	.	مغلقة	٥٨,٥٢	



نشرة السدود اليومية

كميات المياه المخزنة والمنصرفة من السدود في المملكة

من الساعة 9 صباح يوم الأربعاء 2026/06/10 الى الساعة 9 صباح يوم الخميس 2026/06/11م

م	المنطقة	اسم السد	السعة التخزينية (3م)	ارتفاع المفيض (م)	التخزين السابق (3م)	منسوب الماء (م)	التخزين الحالي (3م)	التغير في التخزين (3م)	حالة بوابات التصريف	النسبة المئوية للمخزون الحالي (%)	
104	عسير	سروم النماص	٣٩٠,٠٠٠	٨,٠٠	٣٤٢,٧٧٣	٧,٥٠	٣٤٢,٧٧٣	.	مغلقة	٨٧,٨٩	
105		شراقب	٧٩٠,٠٠٠	٩,٠٠	٧٦٣,٨٨٦	٨,٨٥	٧٦٣,٨٨٦	.	مغلقة	٩٦,٦٩	
106		شعب شداد	٧٤,٠٠٠	٦,٠٠	٥١,٣٨٩	٥,٠٠	٥١,٣٨٩	.	مغلقة	٦٩,٤٤	
107		صبح	٢٢٩,٧٠٠	١٠,٠٠	٤٦,٥١٤	٤,٥٠	٤٦,٥١٤	.	مغلقة	٢٠,٢٥	
108		طيب	٩٠,٠٠٠	١٠,٠٠	٥٠,٦٢٥	٧,٥٠	٥٠,٦٢٥	.	مغلقة	٥٦,٢٥	
109		طريف	٤٥٥,٣٠٠	١٤,٠٠	٣٣٤,٥٠٦	١٢,٠٠	٣٣٤,٥٠٦	.	مغلقة	٧٣,٤٧	
110		عتود الخميس	٦,٢٤٠,٠٠٠	١٦,٠٠	٣,٤٥١,٧٤٤	١٢,٦٠	٣,٨٦٩,٧٧٥	٤١٨,٠٣١	مغلقة	٦٢,٠٢	
111		عشران	١,٥٠٠,٠٠٠	٣١,٥٠	١,٠٦٥,٦١٢	٢٦,٥٥	١,٠٦٥,٦١٢	.	مغلقة	٧١,٠٤	
112		قرضان	٧٨٠,٠٠٠	١٣,٠٠	٧٦٢,١٠٤	١٢,٨٥	٧٦٢,١٠٤	.	مغلقة	٩٧,٧١	
113		محلاة عرعر	٧٩,٢٢٩	٩,٠٠	٦٤,١٧٥	٩,٩٠	٦٤,١٧٥	.	مغلقة	٨١,٠٠	
114		هرجاب	٤,٦٥٠,٠٠٠	١٦,٠٠	.	٠,٠٠	.	.	مغلقة	٠,٠٠	
115		وادي داف	٢٥٠,٠٠٠	٧,٠٠	١٨٣,٦٧٣	٦,٠٠	١٨٣,٦٧٣	.	مغلقة	٧٣,٤٧	
116		بجدة	البقار	٣,٧٢٥,٧٠١	١٢,٠٠	٢,٣٢٩	٠,٣٠	٢,٣٢٩	.	مغلقة	٠,٠٦
117			الفارعة	٤,٦٤٣,٠٠٠	٩,٥٠	٤,٦٣٠	٠,٣٠	٤,٦٣٠	.	مغلقة	٠,١٠
118			ضبعان	٩٥٧,٥٠٨	٤,٥٠	٤,٢٥٦	٠,٣٠	٤,٢٥٦	.	مغلقة	٠,٤٤
119	ضم		٢,٥٠٠,٠٠٠	٧,٠٠	١٣٠,٦١٢	١,٥٥	١٢٢,٥٧٧	٨,٠٣٦	مفتوحة	٤,٩٠	
120	نعام		١,٥٠٠,٠٠٠	٩,٥٠	١٦,٦٢٠	١,٠٠	١٦,٦٢٠	.	مغلقة	١,١١	
121	الرياض	الاديرع	٥٥٠,٨٧٠	٤,٥٠	١٧٠,٠٢٢	٢,٥٠	١٧٠,٠٢٢	.	مغلقة	٣٠,٨٦	
122		الجحفه	٤٩٣,٢٠٠	٣,٥٠	٣٢,٦١٢	٠,٩٠	٣٢,٦١٢	.	مغلقة	٦,٦١	
123		الجويعيدية	١٠٩,٠٠٠	٣,٥٠	١,٠٩٠	٠,٣٥	١,٠٩٠	.	مغلقة	١,٠٠	
124		الحائط	٣,٠٠٠,٠٠٠	٩,٥٠	١,٢٧٧,٧٨٤	٦,٢٠	١,٢٧٧,٧٨٤	.	مغلقة	٤٢,٥٩	
125		الحليفة	٢,٧٦٨,٧٤٨	٣,٥٠	٢٢٦,٠٢٠	١,٠٠	٢٢٦,٠٢٠	.	مغلقة	٨,١٦	
126		الدابية	١,١٩١,٧٠٤	٦,٠٠	٤٥٣,١٧٩	٣,٧٠	٤٥٣,١٧٩	.	مغلقة	٣٨,٠٣	
127		الرقب	١٥٩,٧٥٠	٢,٥٠	٢٥,٥٦٠	١,٠٠	٢٥,٥٦٠	.	مغلقة	١٦,٠٠	



نشرة السدود اليومية

كميات المياه المخزنة والمنصرفة من السدود في المملكة

من الساعة 9 صباح يوم الأربعاء 2026/06/10 الى الساعة 9 صباح يوم الخميس 2026/06/11م

م	المنطقة	اسم السد	السعة التخزينية (3م)	ارتفاع المفيض (م)	التخزين السابق (3م)	منسوب الماء (م)	التخزين الحالي (3م)	التغير في التخزين (3م)	حالة بوابات التصريف	النسبة المئوية للمخزون الحالي (%)
128	حائل	الروض بن هادي	٢,٠٠٠,٠٠٠	٣,٠٠	٣٧٥,٥٥٦	١,٢٠	٣٢٠,٠٠٠	٥٥,٥٥٦-	مغلقة	١٦,٠٠
129		الروضه	١,٥٠٠,٠٠٠	١٠,٥٠	٣٩,٣٢٠	١,٧٠	٣٩,٣٢٠	.	مغلقة	٢,٦٢
130		السبعان	٦٣٠,٣٥١	٤,٥٠	٢,٨٠٢	٠,٣٠	٢,٨٠٢	.	مغلقة	٠,٤٤
131		السلف	١٥٠,٠٠٠	٢,٥٠	١,٥٠٠	٠,٠٠	.	١,٥٠٠-	مغلقة	٠,٠٠
132		الشانان	٤٤٦,٥٦٨	٥,٥٠	٣,٦٩١	٠,٥٠	٣,٦٩١	.	مغلقة	٠,٨٣
133		الصر	٢٥٠,٠٠٠	٨,٠٠	٢٦,٤٠٦	٢,٥٠	٢٤,٤١٤	١,٩٩٢-	مغلقة	٩,٧٧
134		الصهوة	١٤١,٢٦٠	٤,٠٠	٧,١٥١	٠,٩٠	٧,١٥١	.	مغلقة	٥,٠٦
135		العظيم	١٩٩,٥٧٣	٣,٠٠	١٠,٨٦٦	٠,٧٠	١٠,٨٦٦	.	مغلقة	٥,٤٤
136		الغزالة	١٢٠,٠٠٠	٢,٠٠	٢٧,٠٧٥	٠,٩٠	٢٤,٣٠٠	٢,٧٧٥-	مغلقة	٢٠,٢٥
137		المستجده	١,٥٠٠,٠٠٠	٥,٠٠	١٥٣,٦٠٠	١,٥٠	١٣٥,٠٠٠	١٨,٦٠٠-	مغلقة	٩,٠٠
138		المضبح	١٠٧,٦٦٢	٣,٠٠	٥,٨٦٢	٠,٧٠	٥,٨٦٢	.	مغلقة	٥,٤٤
139		الوسيطاء	٢,٥٠٠,٠٠٠	١٠,٥٠	٢٠٤,٠٨٢	٣,٠٠	٢٠٤,٠٨٢	.	مغلقة	٨,١٦
140		بزاخة	٣٤٩,٤١١	٣,٠٠	٥٥,٩٠٦	١,٢٠	٥٥,٩٠٦	.	مغلقة	١٦,٠٠
141		توارن	١٢٠,٠٠٠	٤,٠٠	١٢,٦٧٥	١,٢٠	١٠,٨٠٠	١,٨٧٥-	مغلقة	٩,٠٠
142		ساقيه فيد	١٨٠,٠٠٠	٣,٠٠	٩,٨٠٠	٠,٧٠	٩,٨٠٠	.	مغلقة	٥,٤٤
143		سقف	٦٠٠,٠٠٠	٤,٠٠	٨٤,٣٧٥	١,٤٠	٧٣,٥٠٠	١٠,٨٧٥-	مغلقة	١٢,٢٥
144		سمراء	٧٨٧,٢٢٨	٣,٥٠	١٦,٠٦٦	٠,٤٥	١٣,٠١٣	٣,٠٥٣-	مغلقة	١,٦٥
145		عقده	١٠٠,٠٠٠	٤,٥٠	١١,١١١	١,٥٠	١١,١١١	.	مغلقة	١١,١١
146		عقلة بن جبرين	٧١٤,٦١٤	٤,٠٠	٦٤,٣١٥	١,٢٠	٦٤,٣١٥	.	مغلقة	٩,٠٠
147		غمرة	٢٥٠,٠٠٠	٣,٥٠	٣,٢٦٥	٠,٣٠	١,٨٣٧	١,٤٢٩-	مغلقة	٠,٧٣
148		فيد	١٦٧,٤٦٧	٤,٥٠	٢,٩٧٧	٠,٦٠	٢,٩٧٧	.	مغلقة	١,٧٨
149	قارح	٢١٦,٣٩٢	١٤,٥٠	٢,٣١٦	١,٥٠	٢,٣١٦	.	مغلقة	١,٠٧	
150	نقبين	٢٣٠,٠٠٠	٥,٠٠	٢٦,٥٨٨	١,٧٠	٢٦,٥٨٨	.	مغلقة	١١,٥٦	
151	وتده	٦٤٩,٩٤٣	٣,٥٠	١٩١,٥٣٤	١,٩٠	١٩١,٥٣٤	.	مغلقة	٢٩,٤٧	



نشرة السدود اليومية

كميات المياه المخزنة والمنصرفة من السدود في المملكة

من الساعة 9 صباح يوم الأربعاء 2026/06/10 الى الساعة 9 صباح يوم الخميس 2026/06/11م

م	المنطقة	اسم السد	السعة التخزينية (3م)	ارتفاع المفيض (م)	التخزين السابق (3م)	منسوب الماء (م)	التخزين الحالي (3م)	التغير في التخزين (3م)	حالة بوابات التصريف	النسبة المئوية للمخزون الحالي (%)
152	الحدود الشمالية	اللويزية	623,246	5,00	20,193	0,80	15,905	4,238-	مغلقة	2,56
153		المراء	744,065	3,00	186,016	0,90	66,966	119,050-	مفتوحة	9,00
154		الهلاي	991,250	3,00	6,884	0,25	6,884	.	مغلقة	0,69
155		طريف	725,625	5,00	203,828	2,60	196,209	7,619-	مغلقة	27,04
156		عويج الطلعة	251,651	2,00	15,728	0,50	15,728	.	مغلقة	6,25
157		الريث	180,000	10,00	180,000	10,00	180,000	.	مغلقة	100,00
158	حجاز	قرى	985,954	23,00	821,939	21,00	821,939	.	مغلقة	83,36
159		لجب (بشيمة)	23,413	5,00	10,199	3,30	10,199	.	مغلقة	43,56
160		وساع	1,500,000	22,00	1,406,064	21,30	1,406,064	.	مغلقة	93,74
161		وعال	1,016,800	14,00	605,100	10,80	605,100	.	مغلقة	59,51
162		البياض	243,000	7,00	11,158	1,50	11,158	.	مغلقة	4,59
163		الخضارة	600,000	6,50	56,805	2,00	56,805	.	مغلقة	9,47
164	نجران	السلامه	500,000	6,00	347,222	5,00	347,222	.	مغلقة	69,44
165		العشة	300,268	8,00	95,007	4,50	95,007	.	مغلقة	31,64
166		المحجر	1,000,000	4,00	15,625	0,50	15,625	.	مغلقة	1,56
167		المغوي	208,340	10,00	96,336	6,80	96,336	.	مغلقة	46,24
168		المليحه	471,000	14,00	34,700	3,80	34,700	.	مغلقة	7,37
169		تريمه	2073,500	16,00	245,013	5,50	245,013	.	مغلقة	11,82
170	بجدة	ثار	360,000	9,00	54,444	3,50	54,444	.	مغلقة	15,12
171		خضيران	1,000,000	10,00	490,000	7,00	490,000	.	مغلقة	49,00
172		(سروم) حلال	585,630	9,00	180,750	5,00	180,750	.	مغلقة	30,86
173		قطن	758,500	10,00	182,116	4,90	182,116	.	مغلقة	24,01
174		مخش	288,000	8,00	64,980	3,80	64,980	.	مغلقة	22,56
175		مخضوب	343,700	5,00	54,992	2,00	54,992	.	مغلقة	16,00
176		نعوان	532,000	9,00	164,198	5,00	164,198	.	مغلقة	30,86
177		ياسان	233,425	12,00	32,825	4,50	32,825	.	مغلقة	14,06



نشرة السدود اليومية

كميات المياه المخزنة والمنصرفة من السدود في المملكة

من الساعة 9 صباح يوم الأربعاء 2026/06/10 الى الساعة 9 صباح يوم الخميس 2026/06/11م

م	المنطقة	اسم السد	السعة التخزينية (3م)	ارتفاع المفيض (م)	التخزين السابق (3م)	منسوب الماء (م)	التخزين الحالي (3م)	التغير في التخزين (3م)	حالة بوابات التصريف	النسبة المئوية للمخزون الحالي (%)	
178	البحرة	الحليه	23,000	3,00	1,022	0,20	1,022	.	مغلقة	0,44	
179		الحمراء (السلاسل)	531,187	10,00	191,227	6,00	191,227	.	مغلقة	36,00	
180		الخالة	200,000	7,00	104,504	5,06	104,504	.	مغلقة	52,25	
181		الضحيان	320,000	12,00	25,556	4,00	25,556	.	مغلقة	11,11	
182		الطلقه	200,000	9,00	112,167	6,72	111,502	660-	مغلقة	55,75	
183		العريشين	37,000	11,00	6,470	4,60	6,470	.	مغلقة	17,49	
184		العزيزا	92,762	11,75	4,898	2,70	4,898	.	مغلقة	5,28	
185		القمع	80,000	6,00	5,689	1,60	5,689	.	مغلقة	7,11	
186		المدره	157,509	14,00	52,725	8,10	52,725	.	مغلقة	33,47	
187		المرباه	120,000	10,00	2,700	1,45	2,523	1770-	مغلقة	2,10	
188		المظلمات	400,000	8,00	201,640	5,66	200,223	1,418-	مغلقة	50,06	
189		النصبه	80,311	9,00	23,806	4,90	23,806	.	مغلقة	29,64	
190		بيده	2,000,000	21,00	42,188	3,00	40,816	1,372-	مغلقة	2,04	
191		جرب	344,100	7,00	96,127	3,65	93,557	2,581-	مغلقة	27,19	
192	ظرك	111,400	9,00	63,594	6,80	63,594	.	مغلقة	57,09		
193	معشوقه	905,700	10,00	4,428	0,70	4,428	.	مغلقة	0,49		
194	البحرف	المريز	1,194,257	12,00	18,660	1,20	11,943	6,718-	مفتوحة	1,00	
195		حصيدة الشرقية	2,600,000	5,00	416,000	2,00	416,000	.	مغلقة	16,00	
		إجمالي حجم تخزين المياه امام جميع السدود المخصصة للشرب وغير الشرب (3م)									
		حجم السيول الواردة لجميع السدود المخصصة للشرب وغير الشرب (3م)									
		حجم المياه المنصرفة من جميع السدود المخصصة للشرب وغير الشرب (3م)									
		حجم استهلاك محطات التنقية من جميع السدود المخصصة للشرب وغير الشرب والبخر (3م)									
		إجمالي حجم المياه المنصرفة والمستهلكة من جميع السدود المخصصة للشرب وغير الشرب (3م)									
		إجمالي التغير في حجم التخزين امام جميع السدود المخصصة للشرب وغير الشرب (3م)									

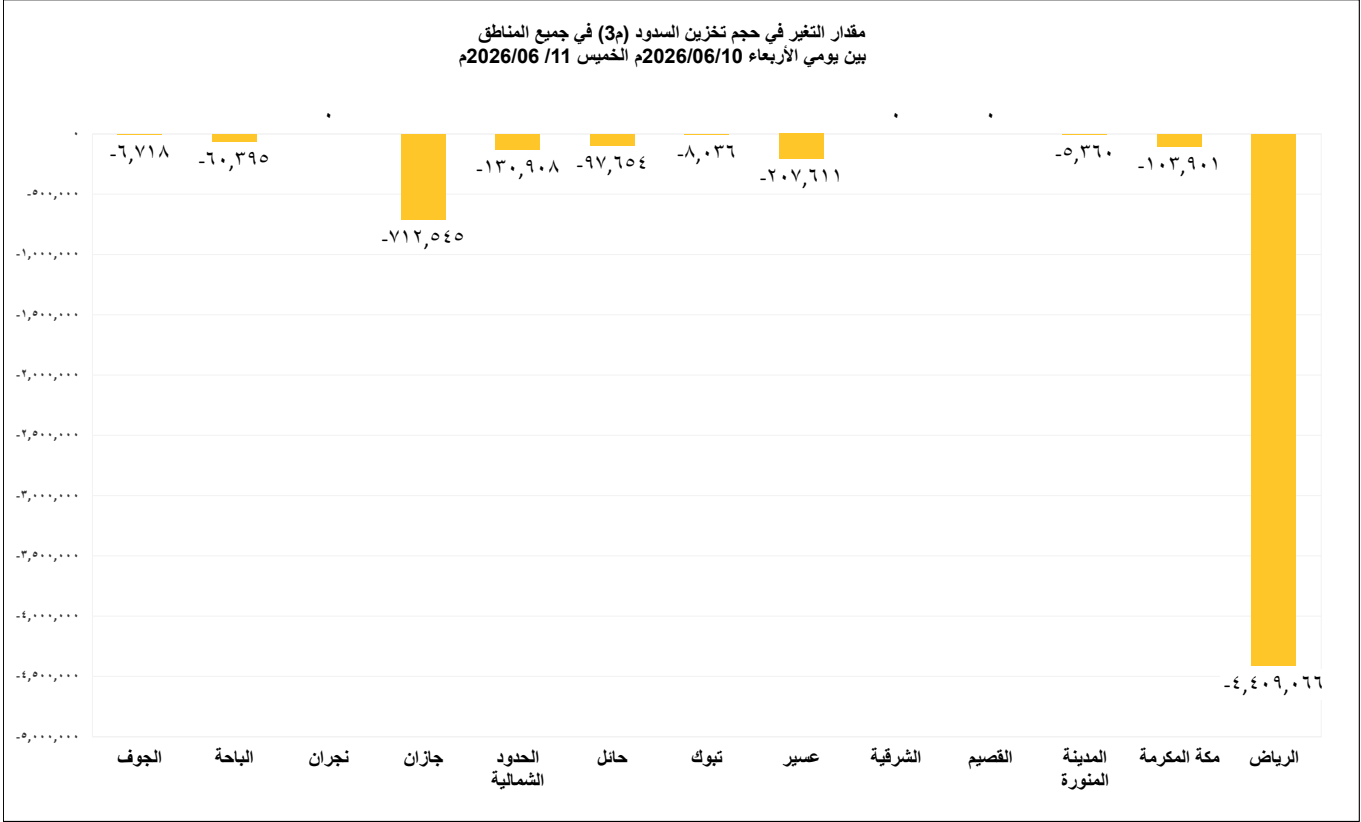


نشرة السدود اليومية

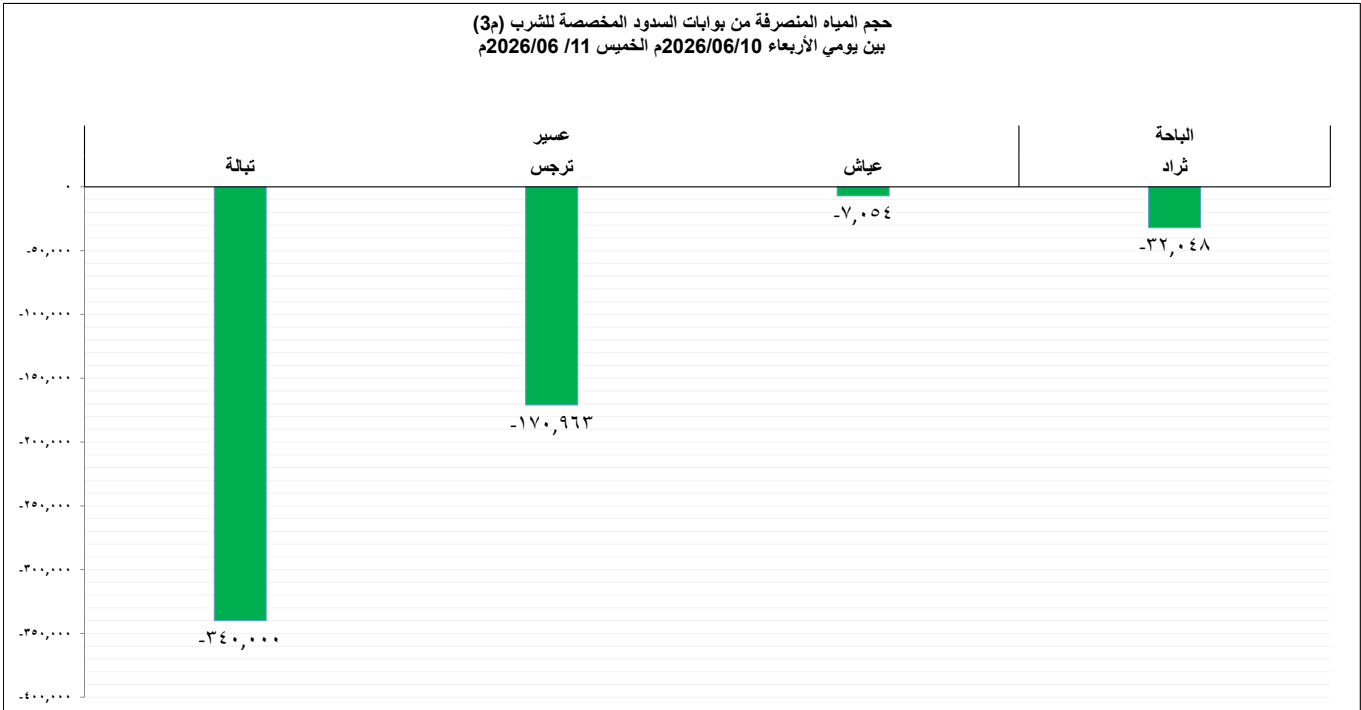
كميات المياه المخزنة والمنصرفة من السدود في المملكة

من الساعة 9 صباح يوم الأربعاء 2026/06/10م الى الساعة 9 صباح يوم الخميس 2026/06/11م

مقدار التغير في حجم تخزين السدود (3م) في جميع المناطق
بين يومي الأربعاء 2026/06/10م الخميس 2026/06/11م



حجم المياه المنصرفة من بوابات السدود المخصصة للشرب (3م)
بين يومي الأربعاء 2026/06/10م الخميس 2026/06/11م



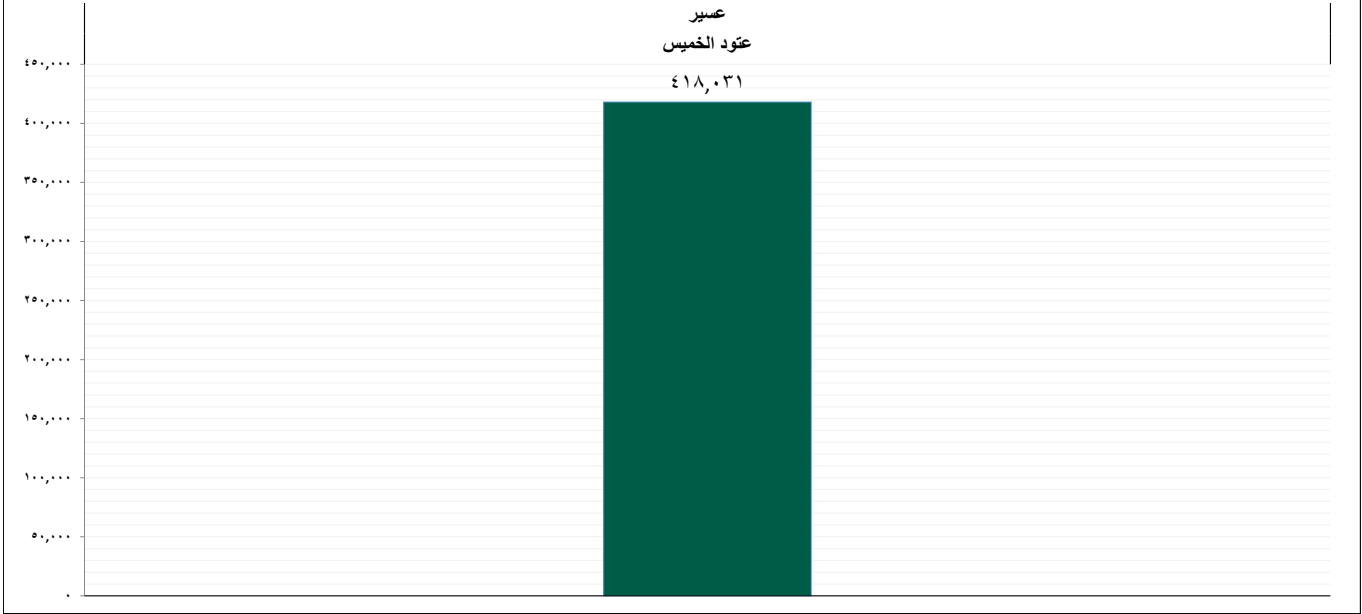


نشرة السدود اليومية

كميات المياه المخزنة والمنصرفة من السدود في المملكة

من الساعة 9 صباح يوم الأربعاء 2026/06/10م الى الساعة 9 صباح يوم الخميس 2026/06/11م

حجم السيول الواردة للسدود غير المخصصة للشرب (م3)
بين يومي الأربعاء 2026/06/10م الخميس 2026/06/11م



حجم المياه المنصرفة من بوابات السدود غير المخصصة للشرب (م3)
بين يومي الأربعاء 2026/06/10م الخميس 2026/06/11م

